

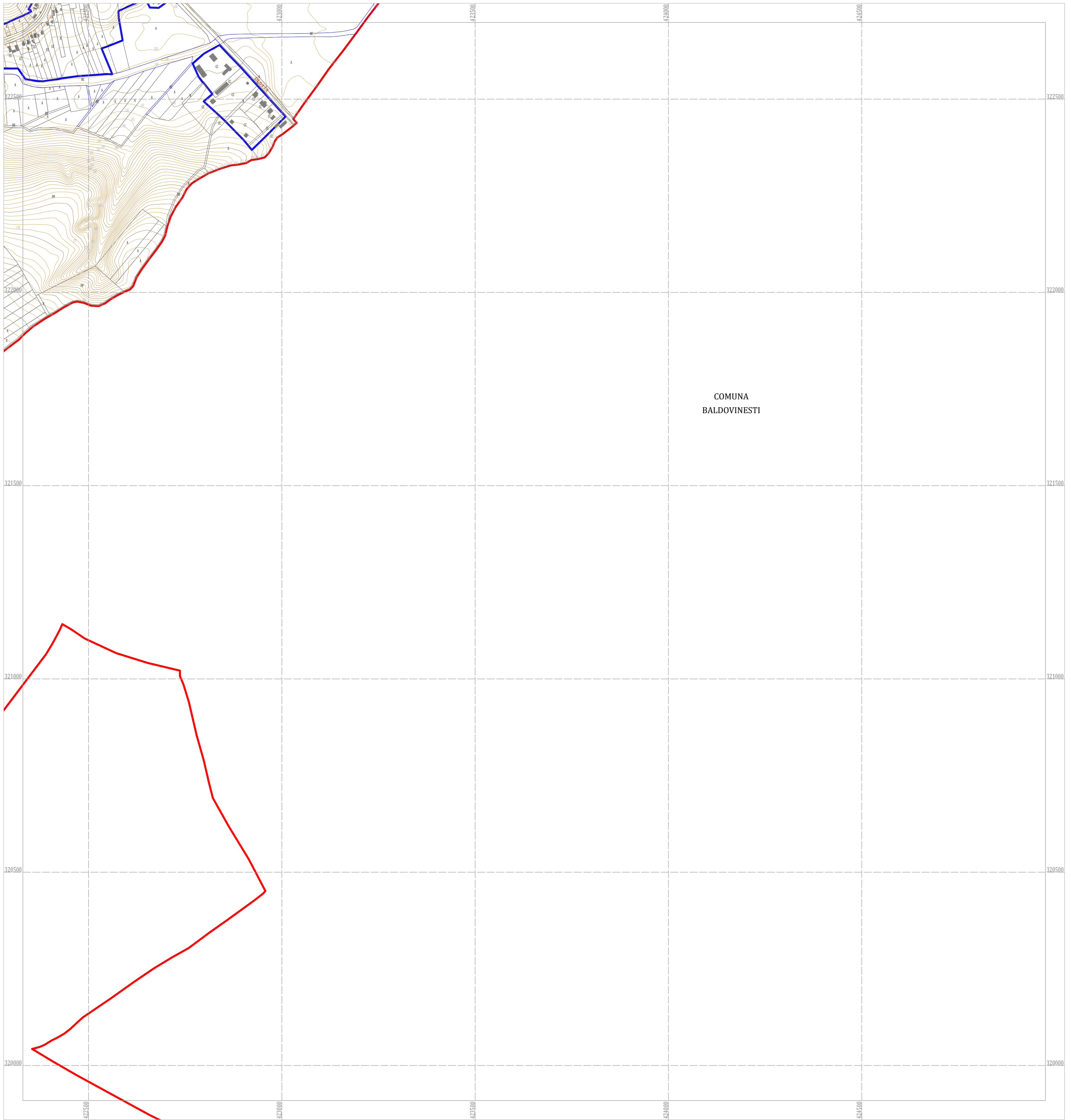

PLAN URBANISTIC GENERAL

UAT Găvănești, județul Olt

Scara 1:5000

Sistem de proiectie STEREO 70

PLANSA : 9/9



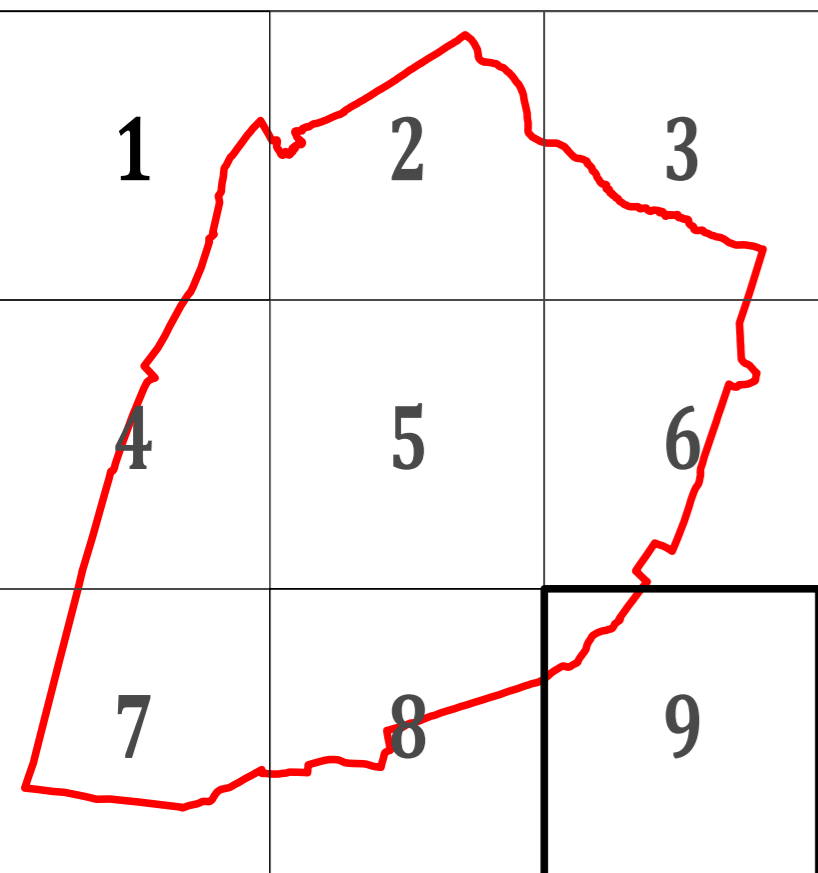
LEGENDA

	Limita teritoriului administrativ
	Limita intravilanului existent
	Limita ape
	Limita drum
	Limita imobile
	Cladiri
	Toponimie
	Vecinatati

BILANT

NR. CRT.	DENUMIRE	SUPRAFATA (HA)
1	LIMITA TERITORIULUI ADMINISTRATIV	3440.51
2	LIMITA INTRAVILANULUI EXISTENT	412.7

Scara = 1:5000
1 cm pe plan = 50 m pe teren



S.C. CORNEL & CORNEL TOPOEXIM S.R.L.

BENEFICIAR
PRIMĂRIA GĂVĂNEȘTI, JUDEȚUL OLT

Proiectat	ing. Olteanu Mircea
Masurat	Pirvu Mihai
Calculat	Pirvu Mihai
Editat	Pirvu Mihai
Aprobat	ing. Olteanu Mircea

Nr. plansa
9/9
Scara
1:5000
Data
Iulie 2020

PLAN URBANISTIC GENERAL
COMUNA GĂVĂNEȘTI, JUDEȚUL OLT